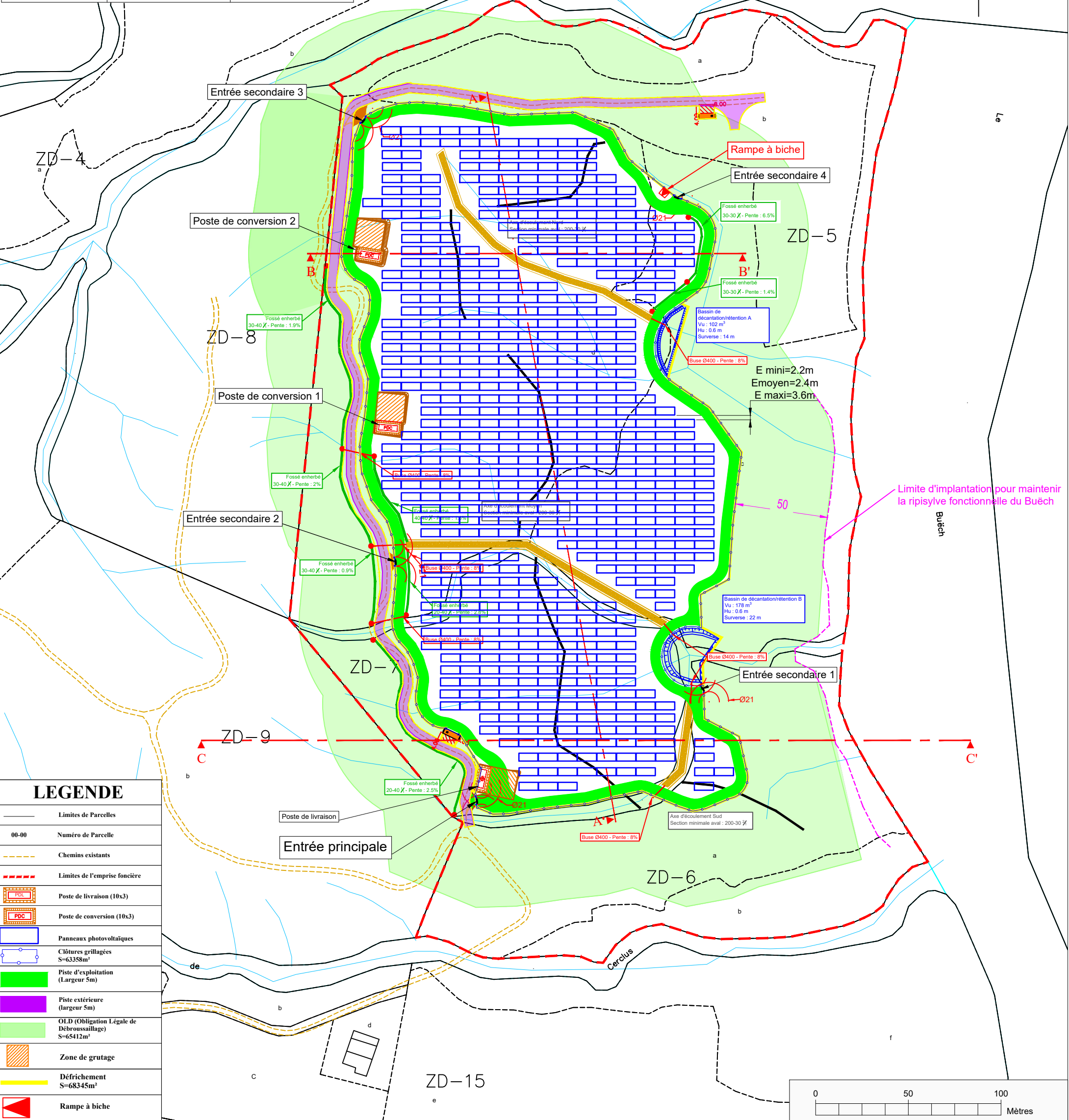
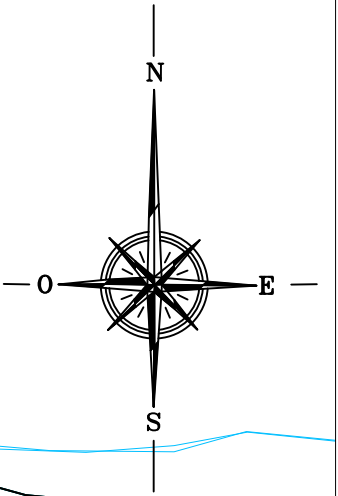
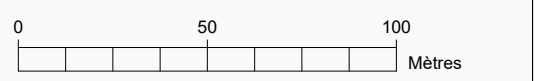


COORDONNEES D'IMPLANTATION DES POSTES

NOM	COORDONNEE X	COORDONNEE Y
POSTE DE LIVRAISON	1915861.422	4144576.380
COORDONNEES GPS	N 44°28'7.289"	E 5°42'48.239"
POSTE DE CONVERSION 1	1915810.642	4144765.704
POSTE DE CONVERSION 2	1915800.643	4144858.878



	Limites de Parcelles
	Numéro de Parcelle
	Chemins existants
	Limites de l'emprise foncière
	Poste de livraison (10x3)
	Poste de conversion (10x3)
	Panneaux photovoltaïques
	Clôtures grillagées S=63358m²
	Piste d'exploitation (Largeur 5m)
	Piste extérieure (largeur 5m)
	OLD (Obligation Légale de Débroussaillage) S=65412m²
	Zone de grutage
	Défrichage S=68345m²
	Rampe à biche
	Citerne rigide 60m³ + aire d'aspiration 8x4
	Talus
	Axe d'écoulement
	Fossés enherbés
	Ouvrages hydrauliques
	Barrières anti-érosion
	Bassins de décantation/rétention



Nom du projet : Centrale photovoltaïque de Sigottier		Maitrise d'ouvrage : SOLAIREPARCA124	
Contenu du plan : Permis de construire - PC02a - Plan de masse des constructions		Maitrise d'oeuvre	
Commune (s): Sigottier (05700)			
Echelle : 1/2000	Système de coord. : RGF93.CC45	20230816_SIG05_PC_complément-PC02a	
07/11/2022	Création ticket n° 3413	Auteur : PC	Vérifié par : CN
Dates	Modifications	Indice: A	Format papier: A3

MESSIRODOU ZD

"Le Triade II"
Parc d'Activités Millénaire II
215 rue Samuel Morse - CS 20756
34967 MONTPELLIER Cedex2